Mapa do celów projektowych

OBIEKT:
woj. zachodniopomorskie [32]
powiat: policki [3211]
gmina: [321101_2] Dobra (Szczecińska)
obręb: 321101_2.0001 Bezrzecze dz. 71/5;
obręb: 321101_2.0013 Skarbimierzyce
dz. 4/2, 5, 7, 6/1, 2;
obręb: 321101_2.0008 Mierzyn 1 dz. 308

RASTER
inż. Adam Szpak
Szczecin, ul.Focza 12/6
tel. 512 159 123

(nazwa jednostki wykonawstwa geodezyjnego)

SKALA: 1: 500
Układ współrzednych: PUWG 2000
Poziom odniesienia wysokości: PL-EVRF2007-NH

Wykonano metodą: ~~a) rastrowo~~ b) wektoryzacji
Nazwa pliku: GK.6640.418.2023.dxf

Kierownik roboty:
mgr inż. Michał Gniewosz, upr. nr 12920 zakres 1 i 2
(imię, nazwisko, nr i zakres uprawnień)

Wykonano w ramach roboty geodezyjnej:
GK.6640.418.2023
zgłoszonej w WGKiK SP w Policach

Mapę do celów projektowych sporządzono przy wykorzystaniu:
1. numerycznej mapy zasadniczej w skali 1:500, sekcje:
5.200.16.02.2.1;2.3;3.2;4.1;3.4;02.4.3;07.2.1;2.2;2.4;1.1;1.3;3.1;3.3
~~2. danych branżowych części uzbrojenia podziemnego~~
3. pomiaru zieleni wysokiej i pomników przyrody oraz pomiaru innych obiektów wskazanych przez projektanta
~~4. opracowanych geodezyjnie elementów planu zagospodarowania przestrzennego (linie rozgraniczające, linie regulacyjne, osie ulic)~~

W zakresie opracowania znajdują się punkty
osnowy geodezyjnej nr: 11021, 11159, 11219, 11175, 11222, 11177, 11223.

podlegające ochronie na podst. art. 15, art. 48 ust.1 pkt 3 ustawy Prawo Geodezyjne i Kartograficzne

Granice i nr działek ewidencyjnych
według danych WGKiK Starostwa Powiatowego w Policach:
z dnia: 22.11.2023 r.

Na mapie do celów projektowych wykazano następujące projekty sieci uzbrojenia terenu uzgodnione na Naradzie Koordynacyjnej:
1. GK.6630.24.2023
2. GK.6630.530.2022
3. GK.6630.10.2019
4. GK.6630.69.2023
5. GK.6630.800.2020
6. GK.6630.477.2022
7. GK.6630.552.2022
8. GK.6630.606.2022

Rejestracja / potwierdzenie przyjęcia do zasobu:

Informacje dodatkowe:
1. ______________ - zakres pomiaru
2. Redakcja znaków zgodna z Rozporządzeniem MRPiT
z dnia 23.07.2021r. (Dz.U. 2021 poz. 1385).
3. Mapa nadaje się do celów projektowych w zakresie pomiaru
4. Mapa sporządzona została zgodnie z rozp. Ministra Rozwoju
z dnia 18.08.2020r. (Dz.U. 2020 poz. 1429)
5. Wszystkie trwałe obiekty budowlane podlegają wytyczeniu przez jednostkę wykonawstwa geodezyjnego.
6. Nie wyklucza się istnienia w terenie innych urządzeń, nie wykazanych na tej mapie, których nie zgłoszono do inwentaryzacji powykonawczej.
7. Nie ustalano służebności gruntowej.
~~8. W uzgodnieniu z projektantem budynki zlokalizowane na działkach: .... są z digitalizacji (ozn. kolorem czerwonym).~~

Oświadczam, że niniejszy dokument został opracowany w wyniku prac geodezyjnych i kartograficznych, których rezultaty zawiera operat techniczny pozytywnie zweryfikowany. Jestem świadomy odpowiedzialności karnej za złożenie fałszywego oświadczenia.	
Identyfikator zgłoszenia prac geodezyjnych	GK.6640.418.2023
Organ służby Geodezyjnej i Kartograficznej który otrzymał zgłoszenie prac	Starosta Policki
Wykonawca prac geodezyjnych	RASTER ADAM SZPAK
Nr oraz data sporządzenia dokumentu zawierającego wynik pozytywnej weryfikacji	Protokół nr 1 z dnia 20.12.2023 r.
Imię i nazwisko oraz nr uprawnień zawodowych kierownika prac	mgr inż. Michał Gniewosz upr. nr 12920 zakres 1 i 2

Uzbrojenie opracowano na podstawie:
1. danych branżowych - z literą B
2. pośredniego ustalenia przebiegu aparaturą elektromagnetyczną - z literą A.
3. bezpośrednich pomiarów powykonawczych - bez litery
W związku z tym w częściach 1 i 2 nie gwarantuje się kompletności, a dokładność położenia uzbrojenia na mapie może być niższa od dokładności kartometrycznej mapy.

Aktualność mapy do celów projektowych na dzień:
17.11.2023 r.

inż. Adam Szpak

(kierownik jednostki wykonawstwa geodezyjnego)

1. Mapa została uzupełniona o uzgodnione projekty: GK.6630.45.2024, GK.6630.82.2024, GK.6630.559.2023, GK.6630.165.2024.
2. Zaktualizowano mapę o dane z operatu:
- GK.6640.2354.2023 - dotyczy zrealizowanego projektu: GK.6630.24.2023
- GK.6640.2155.2023 - dotyczy zrealizowanych projektów: GK.6630.10.2019, GK.6630.69.2023.

Police dn. 09.08.2024 r.
inż. Adam Szpak

Mapa do celów projektowych

OBIEKT:
woj. zachodniopomorskie [32]
powiat: policki [3211]
gmina: [321101_2] Dobra (Szczecińska)
obręb: [321101_2.0009] Mierzyn 2
dz. 307, 67/1, 67/2, 67/3

RASTER
inż. Adam Szpak
Szczecin, ul.Focza 12/6
tel. 512 159 123

(nazwa jednostki wykonawstwa geodezyjnego)

SKALA: 1: 500
Układ współrzednych: PUWG 2000
Poziom odniesienia wysokości: PL-EVRF2007-NH

Wykonano metodą: ~~a) rastrowo~~ b) wektoryzacji (skanowanie, kalibracja, digitalizacja rastra)
Nazwa pliku: GK.6640.419.2023.dxf

Kierownik roboty:
mgr inż. Michał Gniewosz, upr. nr 12920 zakres 1 i 2
(imię, nazwisko, nr i zakres uprawnień)

Wykonano w ramach roboty geodezyjnej:
GK.6640.419.2023
zgłoszonej w WGKiK SP w Policach

Mapę do celów projektowych sporządzono przy wykorzystaniu:
1. numerycznej mapy zasadniczej w skali 1:500, sekcje:
5.200.16.13.2.1, 2.3, 4.1
~~2. danych branżowych części uzbrojenia podziemnego~~
3. pomiaru zieleni wysokiej i pomników przyrody oraz pomiaru innych obiektów wskazanych przez projektanta
~~4. opracowanych geodezyjnie elementów planu zagospodarowania przestrzennego (linie rozgraniczające, linie regulacyjne, osie ulic)~~

W zakresie opracowania znajdują się punkty
osnowy geodezyjnej nr: 111940, 25031.

podlegające ochronie na podst. art. 15, art. 48 ust.1 pkt 3 ustawy Prawo Geodezyjne i Kartograficzne

Granice i nr działek ewidencyjnych
według danych WGKiK Starostwa Powiatowego w Policach:
z dnia: 11.02.2023 r.

Na mapie do celów projektowych wykazano następujące uzgodnione przez ZUDP projekty sieci uzbrojenia terenu:
1. GK.6630.552.2022
2. GK.6630.7.2019
3. GK.6630.763.2016

Rejestracja / potwierdzenie przyjęcia do zasobu:

Informacje dodatkowe:
1. ______ ______ ______ - zakres pomiaru
2. Redakcja znaków zgodna z Rozporządzeniem MRPiT
z dnia 23.07.2021r. (Dz.U. 2021 poz. 1385).
3. Mapa nadaje się do celów projektowych w zakresie pomiaru
4. Mapa sporządzona została zgodnie z rozp. Ministra Rozwoju
z dnia 18.08.2020r. (Dz.U. 2020 poz. 1429)
5. Wszystkie trwałe obiekty budowlane podlegają wytyczeniu przez jednostkę wykonawstwa geodezyjnego.
6. Nie wyklucza się istnienia w terenie innych urządzeń, nie wykazanych na tej mapie, których nie zgłoszono do inwentaryzacji powykonawczej.
7. Nie ustalano służebności gruntowej.
8. Mapę do celów projektowych sporządzono przy wykorzystaniu arkuszy mapy zasadniczej w skali 1:500 w układzie 1965:
341.131.2314, 2323, 2332, 2334, 2341, 2343
~~9. W uzgodnieniu z projektantem budynki zlokalizowane na działkach: .... są z digitalizacji (ozn. kolorem czerwonym).~~

Oświadczam, że niniejszy dokument został opracowany w wyniku prac geodezyjnych i kartograficznych, których rezultaty zawiera operat techniczny pozytywnie zweryfikowany. Jestem świadomy odpowiedzialności karnej za złożenie fałszywego oświadczenia.	
Identyfikator zgłoszenia prac geodezyjnych	GK.6640.419.2023
Organ służby Geodezyjnej i Kartograficznej który otrzymał zgłoszenie prac	Starosta Policki
Wykonawca prac geodezyjnych	RASTER ADAM SZPAK
Nr oraz data sporządzenia dokumentu zawierającego wynik pozytywnej weryfikacji	Protokół nr 1 z dnia 22.06.2023 r.
Imię i nazwisko oraz nr uprawnień zawodowych kierownika prac	mgr inż. Michał Gniewosz upr. nr 12920 zakres 1 i 2

Uzbrojenie opracowano na podstawie:
1. danych branżowych - z literą B
2. pośredniego ustalenia przebiegu aparaturą elektromagnetyczną - z literą A.
3. bezpośrednich pomiarów powykonawczych - bez litery
W związku z tym w częściach 1 i 2 nie gwarantuje się kompletności, a dokładność położenia uzbrojenia na mapie może być niższa od dokładności kartometrycznej mapy.

Aktualność mapy do celów projektowych na dzień:
06.06.2023 r.

inż. Adam Szpak

(kierownik jednostki wykonawstwa geodezyjnego)

Mapa została uzupełniona o projekt ZUDP 200/2010 - proj. kd.

Police dn. 11.09.2023 r.
inż. Adam Szpak

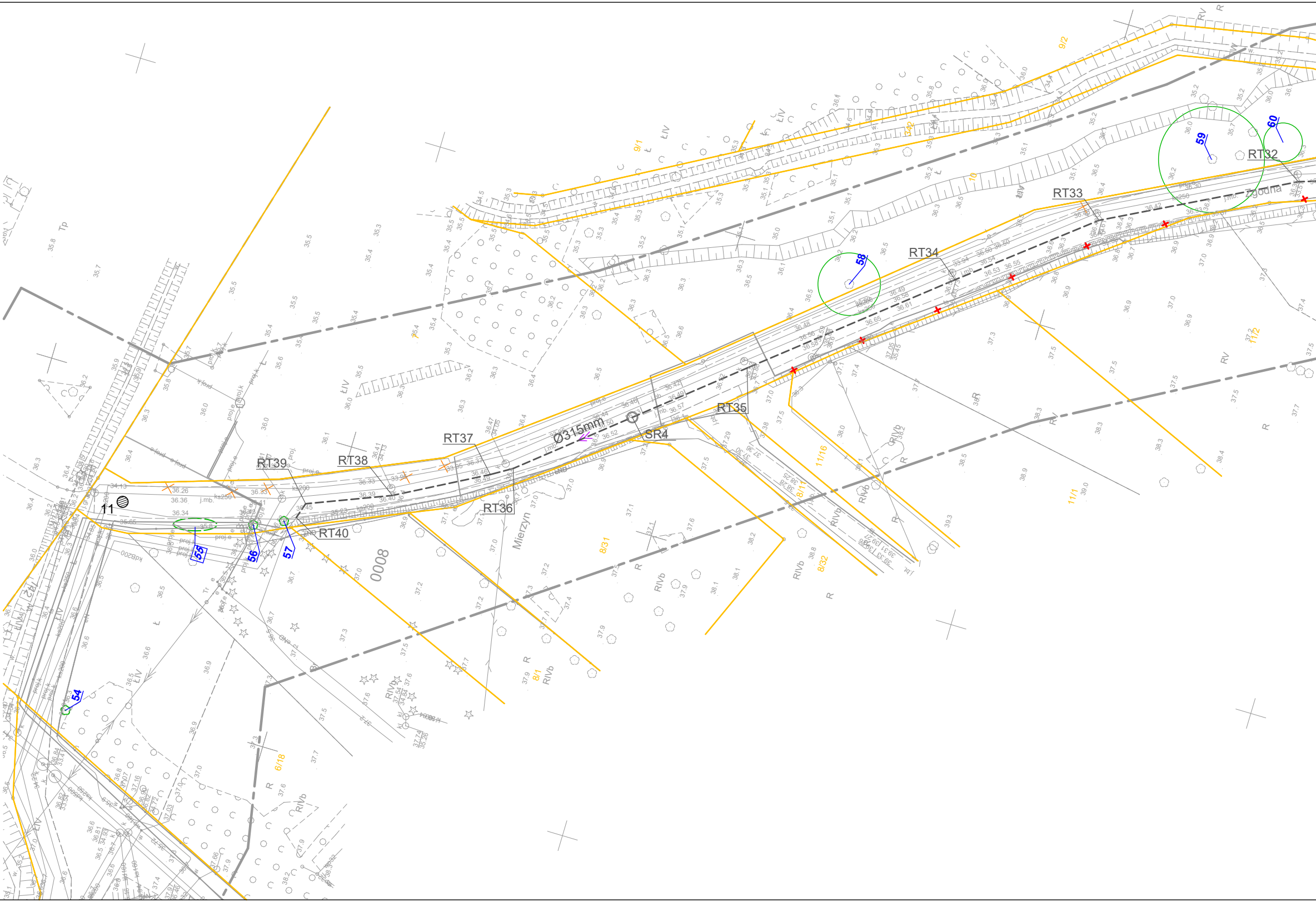

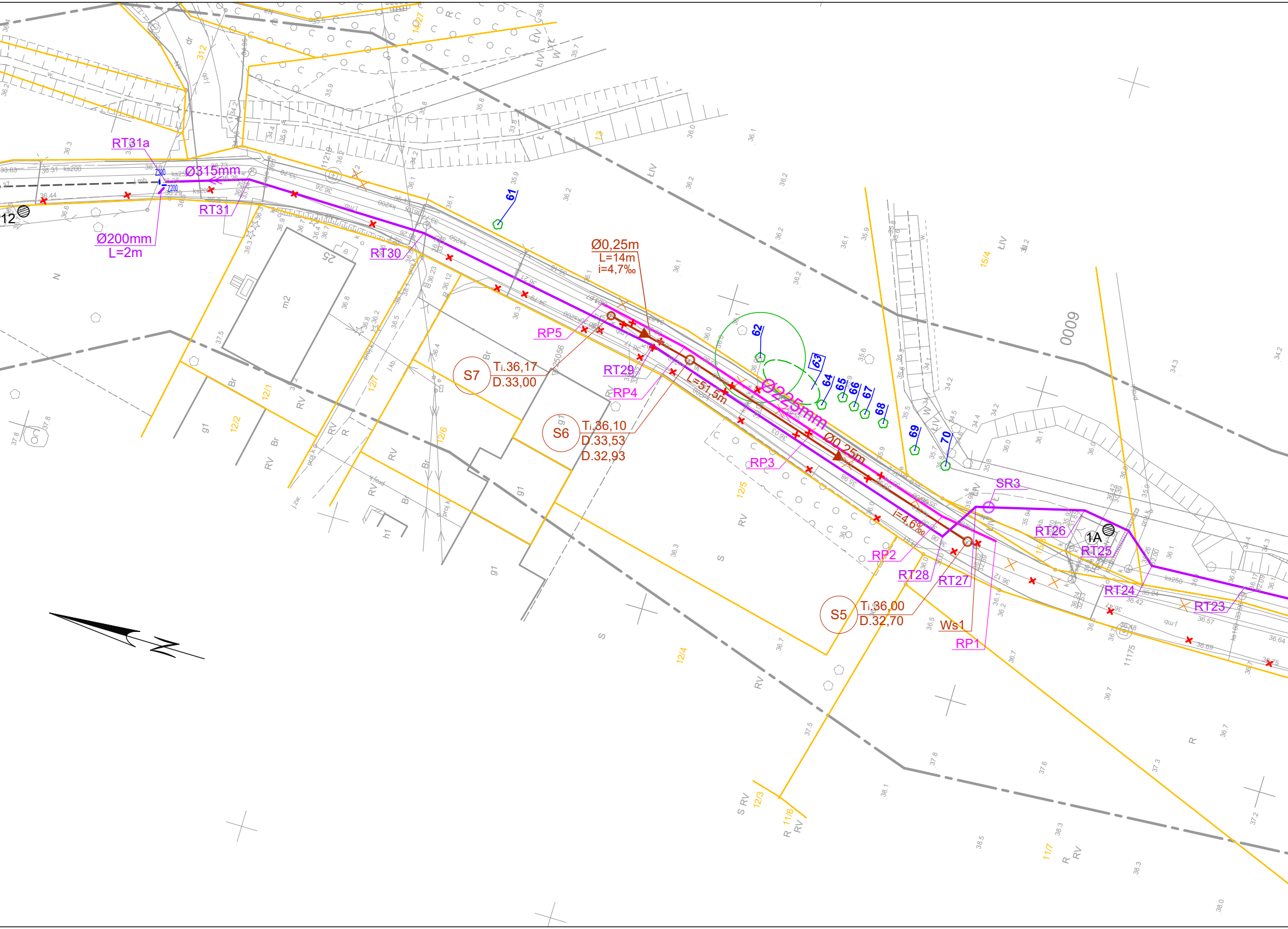

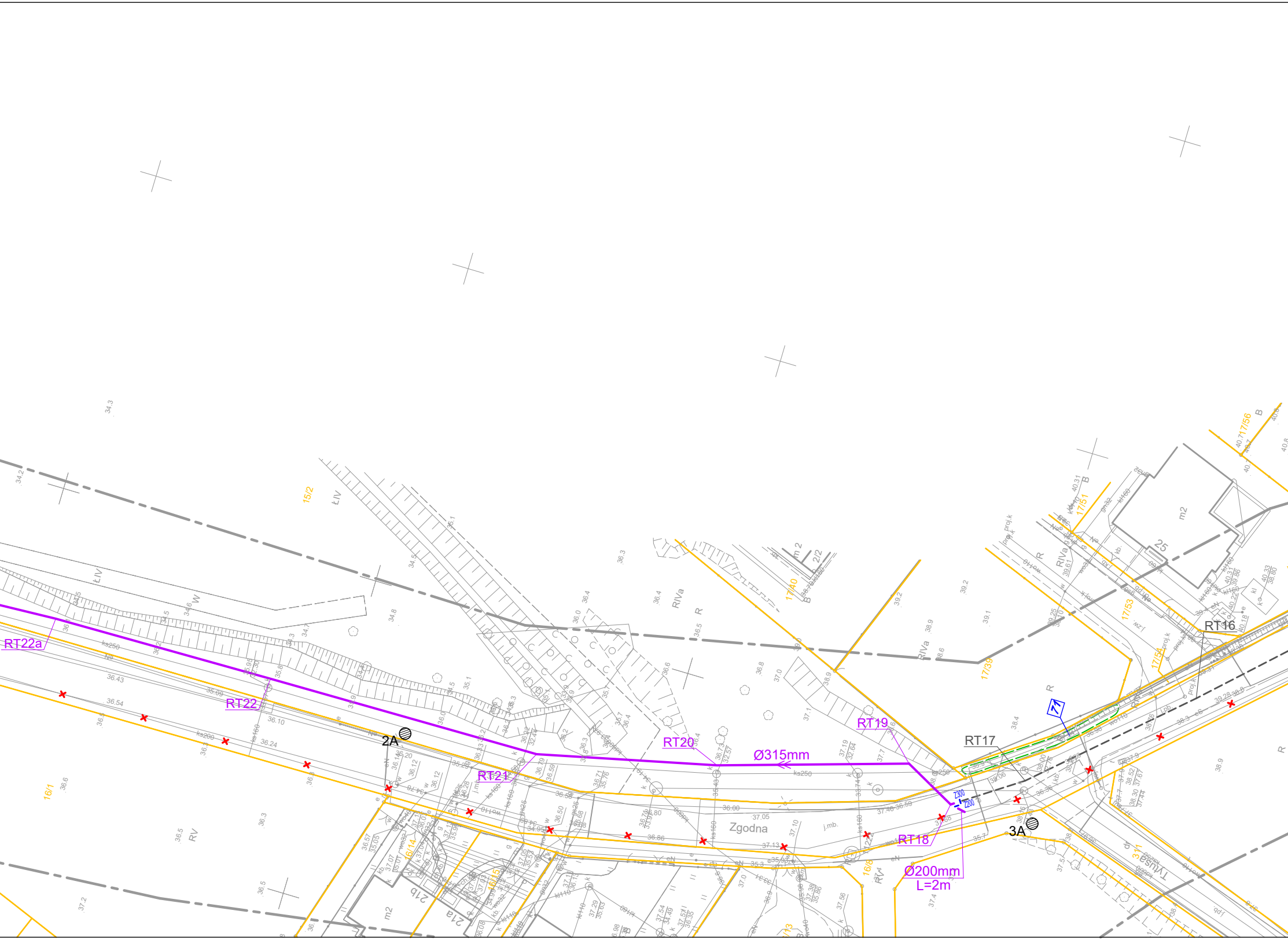

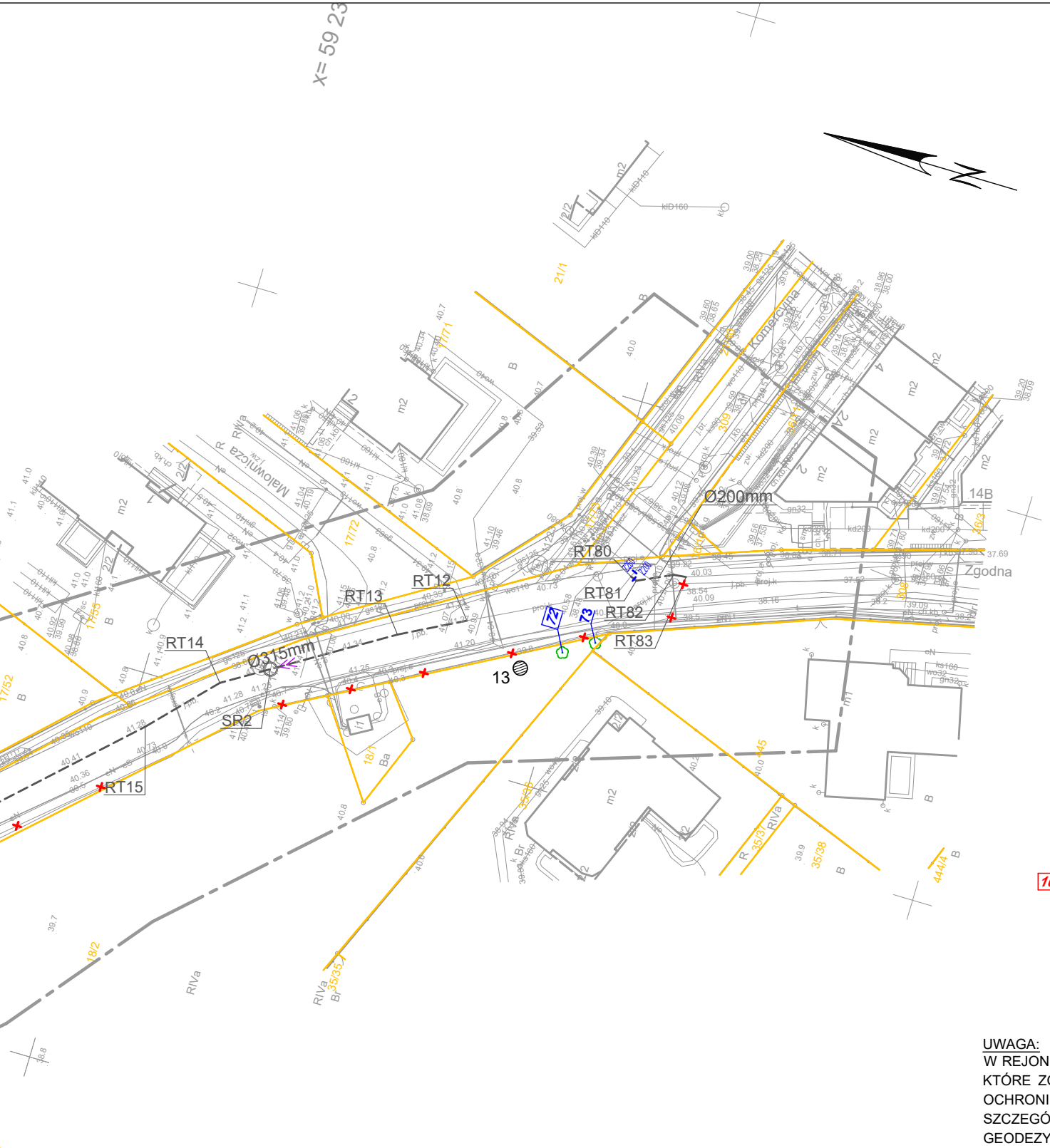

OZNACZENIA:

Ø315mm	PROJEKTOWANY RUROCIĄG TŁOCZNY KANALIZACJI SANITARNEJ
○	PROJEKTOWANA STUDZIENKA REWIZYJNA NA RUROCIĄGU TŁOCZNYM
Z200	PROJEKTOWANA ZASUWA NA RUROCIĄGU TŁOCZNYM
Ø0,30m	PROJEKTOWANY KANAŁ SANITARNY
○	PROJEKTOWANA STUDZIENKA NA KANALIZACJI SANITARNEJ
Ø225mm	PROJEKTOWANY RUROCIĄG TŁOCZNY Ø225mm (PRZEBUDOWA)
-×-×-×-	ISTNIEJĄCE UZBROJENIE DO LIKWIDACJI
—	GRANICA DZIAŁKI
▨ 1	LOKALIZACJA I NUMER OTWORU GEOLOGICZNEGO

GOSPODARKA DRZEWOSTANEM:

120	NUMER INWENTARYZACYJNY DRZEWA
⊙	INWENTARYZOWANE DRZEWA Z ZASIĘGIEM KORONY
◯	INWENTARYZOWANE KRZEWY LUB PODROST DRZEW
15	DRZEWO PRZEZNACZONE DO WYCINKI
16	KRZEWY LUB PODROSTY PRZEZNACZONE DO WYCINKI

UWAGA:
W REJONIE PROJEKTOWANEJ INWESTYCJI ZNAJDUJĄ SIĘ PUNKTY OSNOWY GEODEZYJNEJ, KTÓRE ZGODNIE Z ART. 48 UST. 1 PKT. 3 PRAWA GEODEZJI I KARTOGRAFII PODLEGAJĄ OCHRONIE. PRZY PROWADZENIU PRAC W POBLIŻU TYCH PUNKTÓW NALEŻY ZACHOWAĆ SZCZEGÓLNĄ OSTROŻNOŚĆ, A W PRZYPADKU USZKODZENIA PUNKTÓW OSNOWY GEODEZYJNEJ – NALEŻY JE ODPOWIEDNIO ODTWORZYĆ.

SCHEMAT ŁĄCZENIA RYSUNKÓW:

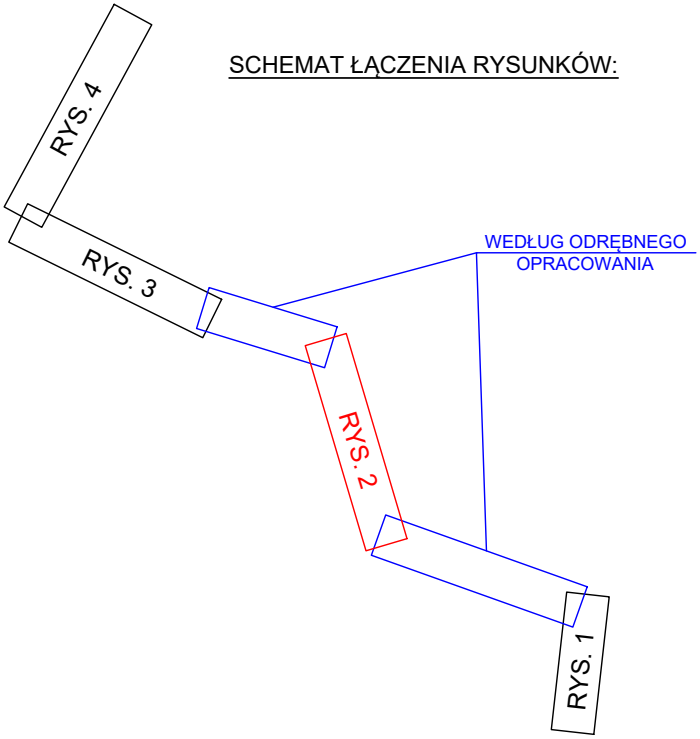

nazwa inwestora:

GMINA DOBRA

72-003 DOBRA; ul. SZCZECIŃSKA 16A

adres inwestycji:

GMINA DOBRA,
m. MIERZYN, m. SKARBIMIERZYCE

branża:	SIECI WOD-KAN		
projektant:	mgr inż. ZBIGNIEW WOŹNIAK - specjalność: instal. - inż.	282/Sz/83	
sprawdzający:	mgr inż. DARIUSZ SKUZA - specjalność: instal. - inż.	583/Sz/94	

nazwa inwestycji:

BUDOWA NOWEJ GŁÓWNEJ PRZEPOMPOWNI ŚCIEKÓW DLA POTRZEB ODCIĄŻENIA PRZEPOMPOWNI PŚ62 ORAZ PŚ79 W MIERZYNIE W REJONIE ULICY ALICJI Z PRZERZUTEM ŚCIEKÓW DO REDLICY.

nazwa opracowania:

TOM I - KANALIZACJA SANITARNA

nazwa rysunku:

PLAN ZAGOSPODAROWANIA TERENU

INBUD s.c.
DARIUSZ SKUZA, ZBIGNIEW WOŹNIAK
Rok założenia 1991
ul.Kwiatkowskiego 32/13; 71-004 Szczecin
tel./fax +48 (091) 485 33 95
e-mail: inbud@gryfnet.pl

nr umowy / oprac.:	skala rysunku:	rysunek nr:
Nr 417/2022 - P-1151/2022	1:500	2

stadium oprac.:
PROJEKT TECHNICZNY

data oprac.:
LISTOPAD 2024r.